

















TINGMÄRGID

-  PLANEERINGUALA PIIR
-  OLEMASOLEV KRUNDI PIIR
-  PLANEERITUD KRUNDI PIIR
-  PLANEERITUD HOONESTUSALA
-  KRUNDI POS NUMBER
-  PLANEERITAVA HOONE ILLUSTRATIIVNE ASUKOHT
-  PLANEERITUD SÕIDUTEE
-  PLANEERITUD JALAKÄIJATE ALA
-  PLANEERITUD HALJASALA
-  PLANEERITUD SILLUTATUD VÕI MUU KÕVAKATTEGA ALA
-  PLANEERITUD JUURDEPÄÄS KRUNDILE
-  SERVITUUDIVAJADUS
-  PLANEERITUD KÕRGHALJASTUS
-  PLANEERITUD PARKIMINE
-  NÄHTAVUSKOLMNURK
-  KÜLGNÄHTAVUSE ALA

Märkused:

1. Joonise alusplaani on kasutatud OÜ Aakermaa poolt oktoober 2019a. koostatud digitaalset alusplaani mõõtkavas M 1:500, töö nr 3559.
2. Planeeringuala piir on loetavuse huvides nihutatud väljapoole krundipiiri.
3. Ringristmiku lahenduse aluseks on Roadplan OÜ poolt koostatud ristmiku eskiislahendus, töö nr GE-03-20
4. Detailplaneeringu seletuskiri ja joonised on omavahel lahutamatu seotud planeeringu osad.

Planeering				
Loo alevik Loo tee, Lepa tee ja Kuusiku tee vahelise ala (Koplimetsa maaüksuse) detailplaneering				
Joonise nimetus				
Liikluskorraldus				
Planeerija	Skepast&Puhkim OÜ Laki pöik 2 12915 Tallinn EESTI Tel +372 664 5808 info@skpk.ee	Tellijä:	Huvitatud isik: Eraisk	Omaavalitsus: Jõelähtme Vallavalitsus Postijaama tee 7 74202 Jõelähtme küla Tel +372 5301 2223 kantselei@joelahtme.ee
SKEPAST & PUHKIM		Projektjuht	Piret Kirs	Stadium
Planeerija	Piret Kirs	Mõõtkava	1:500	DP
Tehnik	Kati Kraavi	Kuupäev	10.03.2021	Projekt nr
				2019-0028
				Joonise nr
				6